

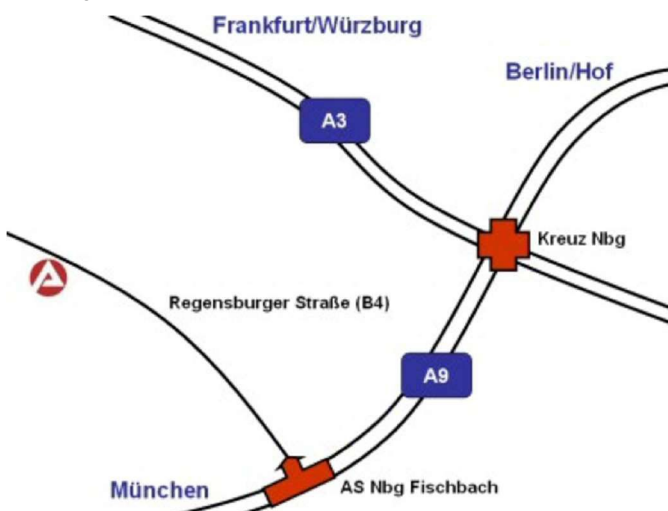
Wegbeschreibung für die Anreise zur Zentrale der Bundesagentur für Arbeit

Mit dem Auto

Die Zentrale der Bundesagentur für Arbeit befindet sich in der Regensburger Straße 104 in 90478 Nürnberg.

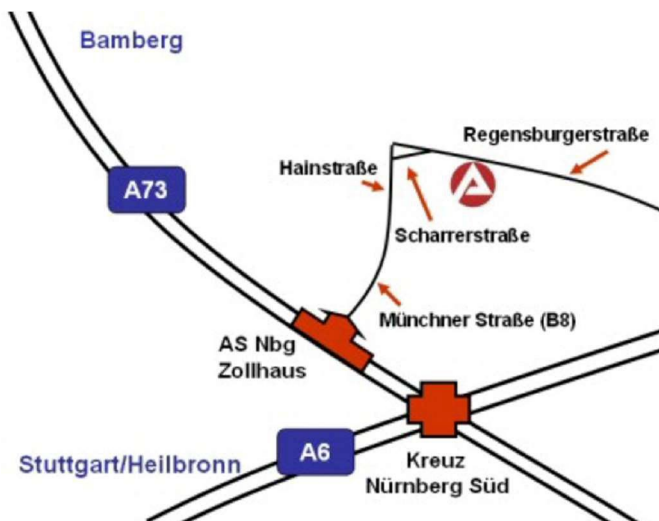
Anreise aus den Richtungen München, Berlin und Würzburg

- **Von München** auf der A 9 bis zur Ausfahrt Nürnberg-Fischbach. Nach der Abfahrt auf die Regensburger Straße (B 4) auffahren und dem Verlauf für ca. 5 km folgen. Die Hausnummer 104 befindet sich auf der linken Straßenseite und das Gebäude ist aufgrund seiner Größe (17 Stockwerke) schon von Weitem zu erkennen. Wechseln Sie auf Höhe der BA auf die linke Abbiegespur und machen Sie direkt nach der Straßenbahnhaltestelle eine Kehrtwendung auf die rechte Spur der Gegenfahrbahn und biegen Sie von dort bei der ersten Gelegenheit rechts in den BA-Parkplatz ein.
- **Von Berlin** auf der A 9 bis zur Ausfahrt Nürnberg-Fischbach. Nach der Abfahrt auf die Regensburger Straße (B 4) auffahren und dem Verlauf für ca. 5 km folgen. Die Hausnummer 104 befindet sich auf der linken Straßenseite und das Gebäude ist aufgrund seiner Größe (17 Stockwerke) von Weitem zu erkennen. Wechseln Sie auf Höhe der BA auf die linke Abbiegespur und machen Sie direkt nach der Straßenbahnhaltestelle eine Kehrtwendung auf die rechte Spur der Gegenfahrbahn und biegen Sie von dort bei der ersten Gelegenheit rechts in den BA-Parkplatz ein.
- **Von Frankfurt / Würzburg** kommend auf der A 3 über das AB-Kreuz Nürnberg zur A 9 und bis zur Ausfahrt Nürnberg-Fischbach. Nach der Abfahrt auf die Regensburger Straße (B 4) auffahren und dem Verlauf für ca. 5 km folgen. Die Hausnummer 104 befindet sich auf der linken Straßenseite und das Gebäude ist aufgrund seiner Größe (17 Stockwerke) von Weitem zu erkennen. Wechseln Sie auf Höhe der BA auf die linke Abbiegespur und machen Sie direkt nach der Straßenbahnhaltestelle eine Kehrtwendung auf die rechte Spur der Gegenfahrbahn und biegen Sie von dort bei der ersten Gelegenheit rechts in den BA-Parkplatz ein.



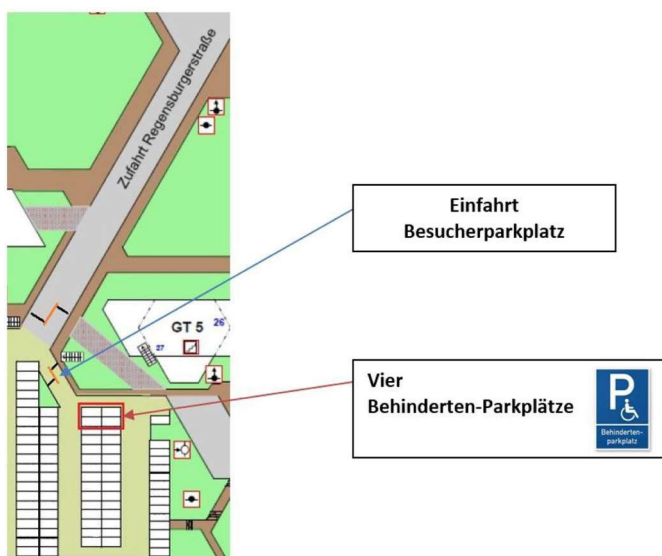
Anreise aus den Richtungen Bamberg, Stuttgart/Heilbronn

- **Von Bamberg** auf der A 73 bis zur Ausfahrt Nürnberg-Zollhaus. Nach der Abfahrt auf die Münchner Straße auffahren, dem Verlauf folgen, bis die Münchner Straße in die Hain-Straße übergeht. An der ersten großen Kreuzung rechts in die Regensburger Straße einbiegen. Dem Verlauf der Regensburger Straße folgen, bis Sie die Hausnummer 104 erreicht haben. Biegen Sie bei erster Gelegenheit in den BA-Parkplatz ein.
- **Von Stuttgart/Heilbronn** auf der A 6 über das AB-Kreuz Nürnberg-Süd zur A 73 Ausfahrt Nürnberg-Zollhaus. Nach der Abfahrt auf die Münchner Straße auffahren, dem Verlauf folgen, bis die Münchner Straße in die Hain-Straße übergeht. An der ersten großen Kreuzung rechts in die Regensburger Straße einbiegen. Dem Verlauf der Regensburger Straße folgen, bis Sie die Hausnummer 104 erreicht haben. Biegen Sie bei erster Gelegenheit in den BA-Parkplatz ein.



Parkmöglichkeiten an der Zentrale der BA

Über die Zufahrt Regensburger Straße ist der Besucherparkplatz zu erreichen. Dort befinden sich vier ausgeschilderte barrierefreie Parkplätze in unmittelbarer Nähe zum Haupteingang. Bitte an der ersten Schranke klingeln, dort werden Sie per Sprechanlage begrüßt. Unser BA-Sicherungsdienst öffnet Ihnen und leitet Sie zum Besucherparkplatz weiter.



Barrierearme Wegbeschreibung für die Anreise vom Hauptbahnhof Nürnberg zur Zentrale der Bundesagentur für Arbeit

Die Zentrale der Bundesagentur für Arbeit befindet sich in der Regensburger Straße 104 in 90478 Nürnberg.

In Leichter Sprache

- Ankunft mit der Bahn
- Sie gehen bis (fast) zum Ende des Gleises in Richtung Westausgang zum **Aufzug**.
- Sie drücken **-1 und fahren mit dem Aufzug ins Erdgeschoß. Auf dieser Ebene befinden sich die Ausgänge.**
- Sie biegen den Gang **nach links** ab und dann nach **rechts** in die **Haupthalle**.
- Sie benützen **nicht** den Aufzug in der Haupthalle.
- Sie verlassen den Bahnhof am **Hauptausgang** auf der linken Seite. Sie gehen entweder die Stufen oder **rollen die Rampe** runter.
- Sie gehen zu einem **Taxi** oder zur **Straßenbahnhaltestelle gegenüber**.
- Sie stellen sich **ganz vorne an die Haltestelle**.
- Sie winken dem Fahrer, wenn Sie zum **Einsteigen Hilfe brauchen**.
- Sie nehmen die **Straßenbahn 8** Richtung **Dokuzentrum**.
- Sie steigen an der **Haltestelle Meistersingerhalle** aus.
- Sie gehen **in Fahrtrichtung bis zum nahen Übergang**.
- Sie überqueren die Gleise und die Straße, Bordsteine sind flach.
- Sie gehen **nach links und** biegen in die **Weddigenstraße** ein.
- Sie gehen auf dem linken Fußgängerweg **150 Meter** auf der Weddigenstraße geradeaus.
- Sie biegen **nach links zum Gelände der BA** ein.
- Sie gehen an einer Schranke vorbei **75 Meter geradeaus**.
- Sie biegen am Mitarbeiterparkplatz **rechts ab** und gehen **75 Meter** bis zum Hintereingang.
- Die Türe öffnet sich automatisch.
- Sie brauchen **30 Minuten** vom Hauptbahnhof bis zur Zentrale.

Die Zentrale der Bundesagentur für Arbeit befindet sich in der Regensburger Straße 104 in 90478 Nürnberg.

Für Menschen mit Mobilitätsbeeinträchtigungen (z. B. Rollstuhlfahrende)

Übersicht:

Fußweg:

Die BA ist vom Hauptbahnhof ca. 3 km entfernt in ost-süd-östlicher Richtung.

Taxi:

Taxen fahren in Höhe der Mittelhalle von der Nordseite des Bahnhofes, ca. 3 km (10 – 15 Min) bis zur BA.

Öffentliche Verkehrsmittel:

Variante 1 ohne Umsteigen (Straßenbahn, dann ca. 600 m Fußweg): Die Haltestelle "Meistersingerhalle" wird vom Bahnhof aus direkt von der Straßenbahn Linie 8 angefahren. Die Haltestelle ist ca. 600 m vom Eingang der BA entfernt.

Variante 2 mit Umsteigen (U-Bahn, dann Straßenbahn, dann Fußweg von ca. 200 m): Die dem Eingang der BA nächstgelegene Haltestelle "Scharrerstraße" wird von der Linie 6 angefahren und ist nur ca. 200 m entfernt. Um vom Bahnhof zu dieser Straßenbahn zu gelangen, muss man zuerst die U-Bahn nutzen.

Diese Variante eignet sich wegen des nicht barrierefreien Umstiegs am Aufsessplatz nicht für Rollstuhlfahrende!!!

Nürnberger Hauptbahnhof:

Vorbemerkungen:

Fahrkarten:

Mit dem Schwerbehindertenausweis mit Beiblatt können Sie den Nahverkehr im kompletten VGN-Verbundbereich benutzen: [VGN](#)

Fahrkartenautomaten in Nürnberg:

Fahrkarten erhalten Sie in Nürnberg über Automaten, die an vielen, aber nicht an allen Haltestellen stehen.

Am Nürnberger Hauptbahnhof gibt es zwei Arten von Fahrkartenautomaten:

- DB mit VGN: Wenn Sie die Anfahrtsvariante mit der U-Bahn wählen, dann sollten Sie die Fahrkarte an einem der Automaten lösen, die rechts und links in der Hauptbahnhofshalle stehen, da sich an der U-Bahn-Haltestelle im Tiefgeschoß kein Fahrkartenautomat befindet. Bei diesem Automaten müssen Sie am Display zuerst den Button VGN anklicken und hinterher für den Bereich Nürnberg/Fürth/Stein die Einzelfahrt lösen.
- VAG: Um zur BA zu gelangen, müssen Sie am VAG-Automaten eine Einzelfahrkarte lösen. Dazu am Display bitte den Button "Nürnberg/Fürth/Stein" und danach "Einzelfahrkarte" anklicken.

Zugänge zu den Gleisen:

Am Hauptbahnhof Nürnberg befinden sich die Gleise auf Höhe der 1. Etage, während Gleisunterführungen und Bahnhof auf Straßenebene sind.

Von jedem Bahnsteig gibt es drei Abgänge zu 3 verschiedenen Gleisunterführungen

- den Westabgang: Hier befindet sich ein Aufzug. Der Unterführungstunnel hat einen Hinterausgang. Um in die Haupthalle des Bahnhofs zu gelangen, müssen Sie nach der Treppe rechts abbiegen.
- den Mittelabgang: Dieser hat bei den meisten Bahnsteigen Diensträume der Bahn.
- den Ostabgang

Menschen ohne Seheinschränkung können über den Treppenabgängen lesen, in welche Gleisunterführung (West, Mitte oder Ost) die Treppen münden.

Wenn Sie unten in der Gleisunterführung Richtung Gleis 1 laufen, dann bewegen Sie sich nach Norden in Richtung der großen Bahnhofshalle. Dieser langgestreckte Gebäudeteil verläuft quer zu den Unterführungen und somit parallel zu den Gleisen. Je nach Unterführung sind Sie dann entweder in der Mitte (Mittelhalle) bzw. links davon (Westhalle) oder rechts von der Mitte (Osthalle). Wenn Sie in der Gleisunterführung Richtung Gleis 23 laufen, dann laufen Sie nach Süden. Ausgänge nach Süden gibt es am Ende des Westtunnels (Südausgang) oder des Osttunnels (Südostausgang).

Die Tunnel des Ost- und Mittelausgangs können Sie nur über das Hauptgebäude des Bahnhofs verlassen.

Wegbeschreibung:

- Ankunft mit der Bahn
- Sie gehen bzw. fahren bis (fast) zum Ende des Gleises in Richtung Westausgang, bis Sie den Aufzug erreichen. Drücken Sie auf -1 und fahren mit dem Aufzug in's Erdgeschoß, wo sich die Ausgänge befinden. Nach Verlassen des Aufzugs biegen Sie den Gang nach links ab und dann nach rechts in die Haupthalle. Sie verlassen den Bahnhof am Hauptausgang. Dort können Sie entweder die Stufen benutzen (linker Hand) oder die Rampe runter rollen. Direkt gegenüber befindet sich der **Taxistand**. Eine Straßenbahnhaltestelle liegt direkt gegenüber dem Hauptausgang. **Sie müssen dafür eine Straße überqueren und nehmen die Haltestelle, die der Straße am nächsten liegt.** Stellen Sie sich ganz nach vorne an die Straßenbahnhaltestelle und winken dem Fahrer, wenn Sie zum Einsteigen Hilfe brauchen. Sie nehmen die **Straßenbahn 8** Richtung „**Dokuzentrum**“ und steigen bei der Haltestelle „**Meistersingerhalle**“ aus. Anschließend gehen bzw. rollen Sie wenige Meter in Fahrtrichtung bis zum Straßenbahnübergang und überqueren zunächst die Gleise und dann die Straße; die Bordsteine sind flach. Nach Überqueren der Straße gehen bzw. rollen Sie wenige Meter nach links, biegen in die Weddigenstraße ein und laufen bzw. rollen auf dem linken Fußgängerweg **150 Meter** geradeaus. Dann biegen Sie nach links zum Gelände der Bundesagentur für Arbeit (BA) ein, passieren eine Schranke und gehen bzw. fahren **75 Meter** geradeaus. Schließlich biegen Sie auf der Höhe des Mitarbeiterparkplatzes rechts ab und gehen bzw. fahren nochmals **75 Meter** bis zum Hintereingang.
- Die Türe öffnet sich automatisch.
- Sie brauchen ca. **30 Minuten** vom Hauptbahnhof bis zur Zentrale.

Hinweis: Der Zugang mit öffentlichen Verkehrsmitteln über den Aufsessplatz eignet sich nicht für Rollstuhlfahrende!!!

Barrierearme Wegbeschreibung für die Anreise vom Hauptbahnhof Nürnberg zur Zentrale der Bundesagentur für Arbeit

Die Zentrale der Bundesagentur für Arbeit befindet sich in der Regensburger Straße 104 in 90478 Nürnberg.

Für Menschen mit Sehbeeinträchtigungen

Vorbemerkungen:

- Ein komplett barrierefreier Weg für Menschen mit Sehbeeinträchtigungen vom Hauptbahnhof zur BA existiert nicht.
- Ab dem Bahnhof gibt es zwei Möglichkeiten, zur BA zu gelangen.
- Bei Nutzung öffentlicher Verkehrsmittel empfehlen wir nachfolgend beschriebene **Variante 1**. Diese Variante mit der Straßenbahn stellt für Menschen mit Sehbeeinträchtigung den aus unserer Sicht einfacheren und sichereren Zugang zur BA dar.
- **Variante 2** ist wegen Rolltreppennutzung nicht geeignet für Blindenführhundgespanne.
- Der Fußweg bis zur BA kann nur dann sicher bewältigt werden, wenn mit dem verbliebenen Sehvermögen bereits aus einer Entfernung von ca. 10 m die Position der Ampelpfosten ausfindig gemacht werden kann.

Übersicht:

Fußweg:

Der Eingang zur BA ist zu Fuß vom Hauptbahnhof ca. 3 km entfernt in ost-süd-östlicher Richtung (ca. 30 Min).

Taxi:

Taxen fahren in Höhe der Mittelhalle von der Nordseite des Bahnhofes, ca. 3 km (10 – 15 Min) bis zur BA.

Öffentliche Verkehrsmittel:

Variante 1 ohne Umsteigen (Straßenbahn, dann ca. 600 m Fußweg): Die Haltestelle "Meistersingerhalle" wird vom Bahnhof aus direkt von der Straßenbahn Linie 8 angefahren. Die Haltestelle ist ca. 600 m vom Eingang der BA entfernt.

Variante 2 mit Umsteigen (U-Bahn, dann Straßenbahn, dann Fußweg von ca. 200 m): Die dem Eingang der BA nächstgelegene Haltestelle "Scharrerstraße" wird von der Linie 6 angefahren und ist nur ca. 200 m entfernt. Um vom Bahnhof zu dieser Straßenbahn zu gelangen, muss man zuerst die U-Bahn nutzen.

Nürnberger Hauptbahnhof:

Fahrkarten:

Mit dem Schwerbehindertenausweis mit Beiblatt können Sie den Nahverkehr im kompletten VGN-Verbundbereich benutzen: [VGN](#)

Fahrkartenautomaten in Nürnberg:

Fahrkarten erhalten Sie in Nürnberg über Automaten, die an vielen, aber nicht an allen Haltestellen stehen.

Am Nürnberger Hauptbahnhof gibt es zwei Arten von Fahrkartenautomaten:

- DB mit VGN: Wenn Sie die Anfahrtsvariante mit der U-Bahn wählen, dann sollten Sie die Fahrkarte an einem der Automaten lösen, die rechts und links in der Hauptbahnhofshalle stehen, da sich an der U-Bahn-Haltestelle im Tiefgeschoß kein Fahrkartenautomat befindet. Bei diesem Automaten müssen Sie am Display zuerst den Button VGN anklicken und hinterher für den Bereich Nürnberg/Fürth/Stein die Einzelfahrt lösen
- VAG: Um zur BA zu gelangen, müssen Sie am VAG-Automaten eine Einzelfahrkarte lösen. Dazu am Display bitte den Button "Nürnberg/Fürth/Stein" und danach "Einzelfahrkarte" anklicken.

Zugänge zu den Gleisen:

Am Hauptbahnhof Nürnberg befinden sich die Gleise auf Höhe der 1. Etage, während Gleisunterführungen und Bahnhof auf Straßenebene sind.

Von jedem Bahnsteig gibt es drei Abgänge zu 3 verschiedenen Gleisunterführungen

- den Westabgang: Hier befindet sich ein Aufzug. Der Unterführungstunnel hat einen Hinterausgang. Um in die Haupthalle des Bahnhofs zu gelangen, müssen Sie nach der Treppe rechts abbiegen.
- den Mittelabgang: Dieser hat bei den meisten Bahnsteigen Diensträume der Bahn.
- den Ostabgang.

Menschen ohne bzw. mit geringerer Seheinschränkung können über den Treppenabgängen lesen, in welche Gleisunterführung (West, Mitte oder Ost) die Treppen münden. Für Blinde befinden sich jeweils am rechten Geländer Markierungen in Braille und Pyramidenschrift. Diese taktile Anzeige informiert Sie unter anderem, ob die Treppe vor Ihnen in die West-Unterführung, Mittelunterführung oder Ostunterführung mündet. Einen Aufzug gibt es nur zur Westunterführung.

Wenn Sie unten in der Gleisunterführung Richtung Gleis 1 laufen, dann bewegen Sie sich nach Norden in Richtung der großen Bahnhofshalle. Dieses langgestreckte Gebäudeteil verläuft quer zu den Unterführungen und somit parallel zu den Gleisen. Je nach Unterführung sind Sie dann entweder in der Mitte (Mittelhalle) bzw. links davon (Westhalle) oder rechts von der Mitte (Osthalle). Wenn Sie in der Gleisunterführung Richtung Gleis 23 laufen, dann laufen Sie nach Süden. Ausgänge nach Süden gibt es am Ende des Westtunnels (Südausgang) oder des Osttunnels (Südostausgang).

Die Tunnel des Ost- und Mittelausgangs können Sie nur über das Hauptgebäude des Bahnhofs verlassen.

Detaillierte Wegbeschreibungen:

Fußweg:

Sie verlassen den Bahnhof in südlicher Richtung über den Osttunnel. (Südostausgang), überqueren sofort die Straße "Hinterm Bahnhof", drehen sich dann nach links und laufen Richtung Osten. Nach einer unregelmäßigen Straßenüberquerung ("Widhalmstraße") mündet der Gehweg halbrechts in den rechten Gehweg der "Allersberger Straße". Diesem in südöstlicher Richtung folgen und zwei Querstraßen ohne Ampelregelung überqueren (Wirthstraße und Breitscheidstraße). Weiter bis zur 3. Querstraße. Das ist die stark befahrene "Wölckernstraße".

Die "Wölckernstraße" überqueren und dann sofort nach links drehen und anschließend die "Allersberger Straße" überqueren (beide Überquerungen an Ampeln mit taktilem Signalgeber, aber ohne akustisches Auffindesignal und ohne Positionsanzeige über Bodenindikatoren, beide Überquerungen über Straßenbahnschienen und die Überquerung der "Allersberger Straße" zusätzlich mit Mittelinseln).

Nach der Kreuzung mit der "Allersberger Straße" wechselt die "Wölckernstraße" den Namen und heißt jetzt "Schweiggerstraße". Dem rechten Gehweg der "Schweiggerstraße" in nordöstlicher Richtung folgen. Die

nächste Querstraße ("Wilhelm-Späth-Straße") ist ampelgeregelt und hat ein taktiles Freigabesignal. Weiter dem rechten Gehweg der befahrenen Straße (ab jetzt: "Harsdörffer Straße") folgen und die "Schwanhardtstraße" an einer Ampel ohne jegliche Erleichterung für Menschen mit Seheinschränkung überqueren. Weiter auf dem rechten Gehweg der "Harsdörffer Straße" in östlicher Richtung bis zur sehr stark befahrenen Kreuzung "Regensburger Straße", "Hainstraße" und "Harsdörffer Straße" folgen. Die Regensburger Straße kommt von links und führt als Fortsetzung der "Harsdörffer Straße" weiter in Richtung Osten. Sie müssen jetzt die Hainstraße an einer ampelgeregeltten Kreuzung mit taktilem Freigabesignal und 2 Verkehrsinseln überqueren. Danach weiter geradeaus in östlicher Richtung auf dem rechten Gehweg der Regensburger Straße. Jetzt müssen Sie noch die "Scharrerstraße" an einer Ampel mit taktilem Signalgeber und Mittelinsel mit Straßenbahnschienen überqueren. Nach Überquerung der "Scharrerstraße" laufen Sie weiter auf dem rechten Gehweg der "Regensburger Straße". Nach ca. 80 m verläuft ein Aufmerksamkeitsfeld, das den Beginn eines Leitsystems ankündigt, quer über den Gehweg. Auf dem Aufmerksamkeitsfeld nach rechts abbiegen und dem Leitstreifen über eine kleine Querstraße (Einfahrt Parkplatz BA) bis zum Ende folgen. Der Leitstreifen führt Sie zum Türöffner der Türe, die auf Anforderung nach außen öffnet. Also bleiben Sie bitte stehen und warten Sie, bis sich die Türe nach Drücken des Tasters geöffnet hat.

Taxi:

Hinweis insbesondere für Blinde, die auf einen Stock angewiesen sind: Da das Blindenleitsystem auf dem Weg zur BA an einigen Stellen sehr unübersichtlich ist, wäre die Nutzung eines Taxis eine gute Alternative.

Wenn Sie ein Taxi nutzen wollen, verlassen Sie den Bahnsteig möglichst über den Mittelabgang (siehe Blindenleitsystem in Brailleschrift an den Treppenläufen) und dann über die Mittelhalle in nördlicher Richtung. Nach der Türe befinden Sie sich am Bahnhofsvorplatz in einem überdachten Bereich. Gehen Sie geradeaus weiter, nach ca. 10 Metern mehrere Stufen abwärts und wenden sich dann nach links. Jetzt laufen Sie direkt auf die Taxis zu.

Öffentliche Verkehrsmittel Variante 1 ohne Umsteigen (Straßenbahn Linie 8, dann Fußweg von ca. 600 m):

Die Straßenbahnhaltestelle befindet sich auf einer großen Verkehrsinsel vor dem Bahnhofgebäude. Diese ist rundum von stark befahrenen Straßen umgeben. Von den Bahnsteigen aus erreichen Sie diese Insel am besten über eine Unterführung, die "Königstorpassage". Für die Sehenden ist der Weg zur Straßenbahn beschildert, für Menschen mit Sehbeeinträchtigung empfiehlt es sich, den Bahnhof nach Norden über die Osthalle zu verlassen.

Nach Verlassen des Bahnhofs gehen Sie 4 Stufen abwärts und dann ca. 20 m im überdachten Bereich geradeaus zur Treppe bzw. Rolltreppe abwärts in die "Königstorpassage". Unten laufen Sie ca. 15 m geradeaus in Richtung einer Treppe, die Sie wieder aufwärts zu den Straßenbahn- und Bushaltestellen führt.

Um oben zur richtigen Straßenbahnhaltestelle zu kommen, müssen Sie ca. 20 m in nordöstlicher Richtung gehen. Dazu können Sie dem Leitstreifen zuerst geradeaus, dann rechts und dann wieder nach links folgen. Direkt an der Haltestelle gibt es eine Informationstafel mit akustischem Auffindesignal und Vorlesefunktion. Es halten zwei verschiedene Straßenbahnen. Sie nehmen die Linie 8 in Richtung "Dokuzentrum" und fahren bis zur Haltestelle „**Meistersingerhalle**“. Die Fahrt mit der Straßenbahn dauert ca. 11 Minuten. Wenn Sie ausgestiegen sind, befinden Sie sich auf einer Verkehrsinsel in der "Schultheißallee". Die "Schultheißallee" ist eine Parallelstraße zur "Regensburger Straße". Nach dem Ausstieg drehen Sie sich nach links und laufen in Fahrtrichtung zum Übergang und überqueren Richtung Nordost zuerst die Straßenbahnschienen und dann die stadteinwärts führenden Fahrspuren der "Schultheißallee" an einer Bedarfsampel mit taktilem Signalgeber.

Parallel zur Überquerung befindet sich links neben Ihnen die "Weddingenstraße". Diese Straße verbindet die "Schultheißallee" mit der "Regensburger Straße". Sie drehen sich also nach links und überqueren die "Weddingenstraße". Dann drehen Sie sich nach rechts und folgen der ruhigen "Weddingenstraße" ca. 350 m in nordnordöstlicher Richtung auf dem linken Gehweg bis zur befahrenen Regensburger Straße.

Dort biegen Sie nach links ab und laufen Richtung NW bis zum Beginn der ersten mit Kopfsteinpflaster gekennzeichneten Einfahrt. Jetzt biegen Sie links ein, suchen das taktile Leitsystem am Boden, passieren den taktilen Plan der BA und folgen dem Leitstreifen bis zum Ende. Der Leitstreifen führt Sie zum Türöffner der Türe, die auf Anforderung nach außen öffnet. Drücken Sie den Taster und warten, bis sich die Türe geöffnet hat.

Veränderungen am Rückweg:

- Die Einstiegsstelle der Straßenbahn Linie 8 in Richtung "Erlenstegen" liegt nach Überquerung der stadteinwärts führenden Fahrspuren links von Ihnen.
- An der Haltestelle "Hauptbahnhof" angekommen, sollten Sie nicht über die Straßenbahnschienen laufen, sondern dem Leitsystem nach rechts gegen Fahrtrichtung zu einem Treppenabgang folgen. Dann sind sie wieder in der Königstorpassage. Unten laufen Sie ca. 100 m nach rechts bis zum zweiten Treppenaufgang rechts von Ihnen. Jetzt sind Sie auf dem bekannten Weg und drehen sich nach links, gehen in südlicher Richtung zum nächsten Treppenaufgang und oben gerade aus weiter. So erreichen Sie die Osthalle des Hauptbahnhofes.

Öffentliche Verkehrsmittel Variante 2 mit kurzem Fußweg (U-Bahn, dann Straßenbahn, dann Fußweg von ca. 200 m):

Zugang über den Mittelausgang:

Von den Gleisen kommend suchen Sie den Abgang in die Gleisunterführung Mitte. Unten gehen Sie nach Norden und betreten den Bahnhof. Direkt vor Ihnen befinden sich jetzt Rolltreppen. Der rechte Rippenleitstreifen führt zu einer sehr langen Rolltreppe direkt zur U Bahn. Unten steigen Sie auf der linken Seite in die U Bahn (Line U1 oder U 11) Richtung "Langwasser Süd" und fahren 1 Station bis zum "Aufsessplatz".

Am „Aufsessplatz“ nehmen Sie den Treppenaufgang in Fahrtrichtung. Nach der Treppe halten Sie sich links. Über eine weitere Treppe nach oben (Beschilderung Straßenbahn) erreichen Sie zur Linken eine Ampel mit taktilem Anzeiger. Sie überqueren die Straße auf die Straßenbahninsel, drehen sich nach rechts und gehen bis zur Anzeigetafel. Hier fahren zwei Straßenbahnen ab. Sie nehmen die Linie 6 in Richtung „Dokuzentrum“. Die Einfahrt der Straßenbahn wird zwar meist angesagt, ist aber kaum verständlich. Die Fahrt mit der Straßenbahn dauert ca. 7 Minuten. Sie fahren bis zur Haltestelle "Scharrerstraße" und steigen dort aus. Jetzt befinden Sie sich auf einer Insel inmitten der Regensburger Straße. Von der Insel überqueren Sie an einer Ampel mit taktilem Signalgeber die 2 Fahrspuren der Regensburger Straße in südlicher Richtung. Danach drehen Sie sich nach links (Osten) und überqueren die "Scharrerstraße" an einer Ampel mit taktilem Signalgeber und Mittelinsel mit Straßenbahnschienen. (Achtung: Der Ampelpfosten auf der Mittelinsel befindet sich nicht in der Fußgängerfurt, sondern links daneben). Nach der Überquerung laufen Sie weiter auf dem rechten Gehweg der "Regensburger Straße". Nach ca. 80 m verläuft ein Aufmerksamkeitsfeld quer über den Gehweg. Angezeigt wird der Beginn eines Leitsystems zur BA. Auf dem Aufmerksamkeitsfeld biegen Sie nach rechts ab und folgen dem Leitstreifen über eine kleine Querstraße (Einfahrt Parkplatz BA) bis zum Ende. Der Leitstreifen führt Sie zum Türöffner der Türe, die auf Anforderung nach außen öffnet. Drücken Sie den Taster und warten Sie, bis sich die Türe geöffnet hat.

Veränderungen am Rückweg:

- Die Einstiegsstelle der Straßenbahn Linie 6 zum Hauptbahnhof liegt in der "Regensburger Straße" noch vor der Kreuzung mit der "Scharrerstraße". Sie überqueren die stadtauswärts führenden Fahrspuren der "Regensburger Straße" und die Straßenbahnschienen an der Ampel. Rechts von Ihnen ist die Einstiegsstelle zur Straßenbahn Richtung "Westfriedhof".
- Am "Aufsessplatz" angekommen laufen Sie gegen Fahrtrichtung, überqueren die Straßenbahnschienen und die nach Osten führende Fahrbahn der "Wölckernstraße". Gehen Sie nach rechts treppab und unten nochmals nach rechts und noch ein Stockwerk tiefer. Unten rechts steigen Sie am besten in die letzte oder vorletzte Türe der U 1 Richtung Fürth ein, dann ist am Hauptbahnhof direkt vor Ihnen die Einfassung der langen Rolltreppe, die Sie direkt in die Mittelhalle des Hauptbahnhofes bringt.